

Sammanträdesdatum

2011-04-20

Plats och tid Sammanträdesrum Centrumhuset, Färgelanda 2011-04-20
kl. 09.00 – 14.45
Beslutande Elisabet Forsdahl (c) ordförande
Sture Torstensson (s) vice ordförande §§ 40-44, §§ 46-53
Kjell-Åke Andersson (c)
Bo Thorn (s)
Bertil Sterner (s)
Linda Jansson (m)
Karin Hilmér (c)
Maino Svensson (c) tjänstgörande ersättare för Frank Öjeling
Sarah Isgren (mp) § 45 , tjänstgörande ersättare för Sture
Torstensson

Övriga deltagande Sarah Isgren (mp)
Olle Hagström (fp)
Hans-Peter Dahlgren, miljöchef
Marie Johansson, nämndsekreterare
Björn Hermansson, miljö- och hälsoskyddsinspektör
Per Eckberg, miljö- och hälsoskyddsinspektör
Jan Sandell, miljöstrateg
Sture Torstensson, § 45

Utses att justera Bertil Sterner

Justeringens tid och plats

2011-05-02, Ed, Miljökontoret


Paragraf DMN § 40-53

Underskrifter Sekreterare




Marie Johansson

Ordförande/Delegat



Elisabet Forsdahl

Justerande




Bertil Sterner

ANSLAG/BEVIS

Protokollet är justerat. Justeringen har tillkännagivits genom anslag

Organ Dalslands miljönämnd
Sammanträdesdatum 2011-04-20
Datum för anslags uppsättande 2011-05-03 Datum för anslags nedtagande 2011-05-24
Förvaringsplats för protokollet Dalslands Miljökontor
Underskrift



Marie Johansson

Utdragsbestyrkande

DMN § 40

Fastställelse av föredragningslistan

Två tillägg gjordes:
Avloppsfrågan på Strandvägen, Bengtsfors kommun
Avfallshanteringen på ett företag i Stigen

Föredragningslistan fastställdes.

Justerandes sign



Utdragsbestyrkande

DMN § 41

Föregående sammanträdesprotokoll

Ingen erinran.

Protokollet till handlingarna.

Justerandes sign



Utdragsbestyrkande

DMN § 42

Ekonomisk lägesrapport

Miljöchefen redogör för det ekonomiska läget per 2011-03-30.

Vi har ett preliminärt överskott på 172.000 kr det första kvartalet. Miljöchefen redogjorde för rutinen avseende fakturering av de fasta årsavgifterna respektive löpande tillsynsavgifter.

Dalslands miljönämnds beslut

Nämnden godkänner redovisningen. Rapporten läggs till handlingarna.

Justerandes sign



Utdragsbestyrkande

DMN § 43

Information från verksamheten

Miljöchefen och tillsynssamordnaren informerar skriftligt om läget i verksamheten.

Miljöchefen redogjorde även för rutinen avseende upphandling av sjökalkning.

Dalslands miljönämnds beslut

Nämnden tackar för redovisningen.

Justerandes sign

Utdragsbestyrkande

DMN § 44


Redovisning av delegeringsbeslut

Delegeringsbeslut avseende perioden 2011-03-01 – 2011-03-31 redovisas enligt bilaga. Originalbesluten finns med i pärm.

Dalslands miljönämnds beslut

Nämnden godkänner redovisningen.

Justerandes sign



Utdragsbestyrkande

DMN § 45 Dnr 2011/0346.PLA

0246

red.ändr 110502/M

Förslag till yttrande över detaljplan, Järns Stom 1:11, Melleruds kommun

Byggnadsnämnden i Melleruds kommun har remitterat förslag till detaljplan för Järns Stom 1:11. Syftet med detaljplanen är att möjliggöra anläggandet av en stugby om 8 nya fastigheter för fritidsbebyggelse. En förutsättning för programförslagets genomförande är att strandskyddet upphävs inom området.

Områdets planförhållanden

Melleruds kommun har antagit områden för s.k. landsbygdsutveckling i strandnära läge (LIS) i sin översiktsplan. Kommunen har då angett områden vid Vita Sannar och Järns Sannar som LIS. Det är en förutsättning för att kunna upphäva strandskyddet att kommunen har utpekat områdena för LIS. Kartan med utpekandena är tyvärr mycket översiktlig och områdena är utmärkta med grova cirklar. Det är därför oklart om det aktuella området ligger i eller utanför de angivna områdena.

Det finns angivet ett område mellan Vita Sannar och Järns Sannar som "naturområde av stort värde för naturvård, rekreation och rörligt friluftsliv". Det är sannolikt att planområdet åtminstone till viss del är beläget inom detta naturområde.

Ursprungligen avsågs troligen området Furusand vid Järns Sannar som LIS området. Skiss för utveckling av området Furusand finns.

Yttrande från Länsstyrelsen över Melleruds ÖP

Länsstyrelsen noterar, i sitt granskningsyttrande över översiktsplanens antagandehandling, en konflikt mellan det allmänna intresset av landsbygdsutveckling i strandnära lägen och riksintresset för det rörliga friluftslivet. Länsstyrelsen anser att riksintresset inte ska behöva skadas påtagligt om tillräcklig hänsyn tas i samband med detaljplaneläggningen.

Länsstyrelsen anger vidare att den övergripande strategin att komplettera och förtäta befintliga bebyggelseområden är bra och att det är positivt med strävan att lokalisera bebyggelsen så att den inte hamnar närmare vattenlinjen och att tillgängligheten inte försämras. Länsstyrelsen anser också att det är mycket positivt med den bevarandeariktning av strandområden som uttrycks i planen genom att i stort sett samtliga mer orörda strandområden, både utefter Vänerne och i inlandet, markeras som områden av stort värde för naturvård, rekreation och rörligt friluftsliv.

Justerandes sign

EF

Utdragsbestyrkande

2011-04-20

Forts § 45

Vad gäller Järns Sannar skriver Länsstyrelsen mera specifikt, att de bara ser begränsade förutsättningar för en försiktig förtätning bakom den befintliga bebyggelsen i förhållande till Vätern. I översiktsplanen saknas en mer detaljerad och tydlig avgränsning varför lämplig placering och omfattning av tillkommande bebyggelse får detaljstuderas och anpassas i kommande detaljplanering.

Yttrande från ägare till närliggande fastigheter

Yttrande över detaljplanen har inkommit från ägaren till Brakarebol 1:7 och 2:1.

I yttrandet påpekas att ägaren till Järns Stom 1:11 inte har full rådighet över vägen till planområdet. Vägen går över Brakarebol 2:1 och det finns bara utrymme och röjningsrätt för Järns Stom 1:11 på fastigheten Brakarebol 2:1.

De anger också att en etablering av en stugby i det planerade området skulle innebära en inskränkning av allmänhetens tillgänglighet till strandzonen och till området som rekreationsområde.

De anger också att den ursprungliga tanken med LIS område vid Järns Sannar skulle vara en utveckling av det egentliga området Furusand.

Länsstyrelsen har, enligt dem, också år 2003 ställt sig negativ till en liknande etablering på samma plats som planerades då. Orsaken var då att det saknades "särskilda" skäl att upphäva strandskyddet och att planen då inte stod i överensstämmelse med hushållningsbestämmelserna i miljöbalken 4 kap 1,2 §§. Dessa bestämmelser gäller turismen och friluftslivets, särskilt det rörliga friluftslivets, intressen.

Fastighetsägaren till Brakarebol 1:7 och 2:1 vill därför att detaljplanen som helhet avvisas.

Tidigare yttrande från Dalslands miljönämnd över Melleruds ÖP

Miljönämnden har 2010-01-14 yttrat att:

"Landsbygdsutvecklingsområdena", som översiktligt illustrerats med ringar, behöver avgränsas med större precision på andra kartor för att underlätta senare prövningar av dispens och eventuella upphävande av strandskyddet i detaljplaner. De bör också motiveras mer utförligt i texten. Nämnden upprepar att det är viktigt att redan bebyggda stränder inte tillåts växa ihop, så att allmänhetens tillgång till fria stränder minskar. Detta gäller särskilt Vänerstranden eftersom exploateringsstrycket är särskilt stor där.

Justerandes sign



Utdragsbestyrkande

Fort § 45

Bedömning av miljökonsekvenser enligt planförfattaren

Enligt planprogrammet har området inte några högre naturvärden. Genom att ta bort vägbom och höja vägstandarden samt att markera att zonen mellan stugorna och strandlinjen är "offentlig" menar planförfattaren att tillgängligheten för allmänheten kommer att öka. Även om känsla av orörd natur minskar kommer området att upplevas som en naturlig fortsättning på Furusand området.

Åtgärder för fri passage

En remsa mellan strandlinjen och stugorna reserveras för allmänhetens fria passage. Denna remsa är c:a 70 m mellan stugor och strandlinje och befintlig stig går c:a 30-50 m från stugorna. På ett par ställen passerar stigen fastighetsgränser så nära som på 10 m avstånd. Det är c:a 200 m mellan Furusandbebyggelsen och den närmaste nya stugan inom planområdet.

Beredning:

Presidie 2011-04-06

Björn Hermansson, miljöinspektör och plangranskares förslag till beslut

Yrkanden:

Sarah Isgren, Bertil Sterner, Bo Thorn och Kjell-Åke Andersson yrkar bifall till tjänstemannaförslaget.

Karin Hilmér, Linda Jansson och Maino Svensson yrkar bifall till Melleruds förslag till detaljplan.

Propositionsordning

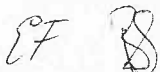
Ordföranden ställer proposition på yrkandena och finner att nämnden beslutar enligt Sarah Isgrens, Bertil Sterners, Bo Thorns och Kjell-Åke Anderssons yrkanden.

Reservationer

Karin Hilmer, Linda Jansson och Maino Svensson reserverar sig mot beslutet.

Sture Torstensson (s) deltog inte i beslutet.
Ersättare var Sarah Isgren (mp)

Justerandes sign



Utdragsbestyrkande

2011-04-20

Forts § 45

Dalslands miljönämnds beslut

Dalslands miljönämnd beslutar att yttra sig enligt följande:

Nämndens bedömning är att detaljplanen inte ska antas med nedanstående motivering:

Utformning och placering av stugorna i förslaget till detaljplan för Järns Stom 1:11 överensstämmer inte med de intentioner som angetts i Melleruds ÖP gällande utveckling genom komplettering och förtätning av Järns Sannar, Furusand. Kommunens angivande av utvecklingsområdet Järns sannar är något oklart i detta avseende. Det framgår i ÖP:n inte några specifika gränser för LIS-området. Länsstyrelsens utlåtande tolkas som att de förutsatt att utvecklingsområdet gäller en förtätning och komplettering i och bakom Furusandsområdet.

Dalslands miljönämnd har i tidigare yttrande över Melleruds ÖP ställt sig negativ till just denna typ av sammanväxning av bebyggelse längs Vänerns stränder. Bebyggelsens planerade placering i strandnära läge påverkar tillgänglighet av strandområde, fri passage längs stranden och upplevelse av natur i området.

Expedieras:
Melleruds kommun, Byggnadsnämnden

Justerandes sign



Utdragsbestyrkande

2011-04-20

DMN § 46

Dnr ~~2011~~/0922.PLA

2010 red. ändr. 110502/mj

**Förslag till yttrande över detaljplan Krutkällaren,
del av Bengtsfors 4:50**

Bengtsfors kommun har beslutat ställa ut för samråd ett förslag till detaljplan över del av Bengtsfors 4:50, även benämnt Krutkällaren. Yttrande från Dalslands miljönämnd önskas.

Bengtsfors samhällsbyggnadsenhet har, efter genomgång av en checklista, bedömt att detaljplanen inte medför "betydande miljöpåverkan" enligt PBL kap 5 § 18.

Det bör framgå att planen inte heller anses medföra "betydande miljöpåverkan" enligt Miljöbalken (MB) enligt kap 6 § 11 och förordningen om miljökonsekvensbeskrivningar, MKB, (1998:905) § 4. Detta innebär också att planen inte behöver en utvidgad MKB.

Planen berör som helhet område inom strandskydd. Sjön Lelången har strandskydd om 200 m. En c:a 50-60 m bred zon har avsatts som naturmark som ska vara tillgänglig för allmänheten. Anläggning av promenadstigar ska även göra badplatsen mer tillgänglig för allmänheten. Detta uppfyller kraven i MB kap 7 § 18f på att strandskyddsupphävande inte ska gälla området närmast strandlinjen.

Upphävandet av strandskyddet motiveras av kommunen med följande:

- Bostadsbebyggelse i ett attraktivt sjönära läge för att utveckla Bengtsfors tätort och skapa förutsättningar för inflyttning till kommunen, är ett angeläget allmänt intresse som inte kan tillgodoses utanför strandskyddet eller på någon annan plats i Bengtsfors tätort.
- Naturområdet mellan kvartersmarken och sjön säkerställer fri passage för allmänheten.
- Planområdet är ett synnerligen viktigt led i Bengtsfors tätortsutveckling som uppfyller kriterierna för ett LIS-område och kommer att pekats ut som ett sådant i den kommande översiktsplanen. Kommunen bedömer dock att planområdet är så väl förankrat att det inte behöver avvakta en helhetsbedömning i översiktsplanen.

Justerandes sign

Utdragsbestyrkande

2011-04-20

Forts § 46

Kommunens motivering och avvägning mot strandskyddets intresse är underlag för bedömning om det finns sådana särskilda skäl att upphäva strandskyddet som anges i lagen.

Planområdets utpekande som LIS område (Landsbygdsutveckling I Strandnära lägen) anges av planförfattarna vara väl förankrat (bland de kommunala politikerna) även om den kommunala ÖPn inte är färdig. Det är inte heller ett absolut krav att ett område för LIS utpekats i ÖP. En ÖP ska ge vägledning vid bedömningen.

Enligt miljöbalken kap 7 § 18e, punkt 3, kan strandskyddet upphävas bl.a. om området har liten betydelse för strandskyddets syfte och är i eller i närheten av tätorter.

En bedömning av risken för blockras i naturslänt har gjorts av en geologkonsult och det rekommenderas där en sprängning av några block. Större block är en tydlig markering av de krafter som en gång har format landskapet. Om det är möjligt att på annat sätt säkra blocken är detta att föredra framför sprängning.

Dagvatten avses omhändertas lokalt vilket är positivt.

Planen bedöms inte innebära "betydande miljöpåverkan enligt MB.

Beredning:

Presidie 2011-04-06

Björn Hermansson, miljöinspektör och plangranskarens förslag till beslut

Dalslands miljönämnds beslut

Det bör framgå av planen huruvida den kan utgöra "betydande miljöpåverkan" även enligt miljöbalken.

Dalslands miljönämnd bedömer att detaljplanen inte innebär "betydande miljöpåverkan" enligt miljöbalken.

Beslut om detaljplanen behöver inte avvakta eventuellt angivande som LIS i Bengtsfors kommande ÖP. Detaljplanen kan istället betraktas som en naturlig utveckling av tätorten Bengtsfors.

Expedieras:

Bengtsfors kommun, Samhällsbyggnadsförvaltningen

Justerandes sign



Utdragsbestyrkande

2011-04-20

DMN § 47 Dnr 2011/0355.LAN

Förslag på beslut om föreläggande med vite om att åtgärda brister i gödsellagring, Sandvalls Gård AB**Bakgrund**

En anmälan inkom från Eva Dure med anledning av att ett av gödselhusen på Hillingsäter 1:12 rasat under vår/vintern 2010. Man befarade att gödsel skulle ligga utan täckning och att de då kunde uppstå problem med flugor.

Ett besök gjordes av Anna Sanengen och Sofia Rasila, Dalslands Miljökontor på företaget 2010-04-16. Närvarade gjorde Peter Johansson, Sandvalls Gård AB.

Med stöd av Miljöbalken lämnar Dalslands miljökontor följande råd till verksamheten Sandvalls Gård AB:

- Den gödsel som finns kvar i det rasade gödselhuset ska flyttas senast 2010-07-31.
- Stödmur mot slänt samt dörrar ska byggas på det gödselhus som i fortsättningen ska användas senast 2010-07-31.
- En lista för kalkning av föras, exempel bifogas.

Nytt besök på fastigheten gjordes av Anna Sanengen, Dalslands Miljökontor 2010-08-17. Närvarade gjorde Peter Johansson. Vid återbesöket fanns ingen gödsel kvar på platsen för det rasade gödselhuset, en stödmur mot slänten var uppförd samt ytan mellan höns hus och gödselhus var delvis lagad. Lista för kalkning fanns och var ifylld.

Återstår att åtgärda är dörrar som nu endast bestod av presenning samt hårdgörande av hela ytan mellan höns hus och gödselhus. I övrig var gödseln mycket torr och få flugor fanns vid inspektionen.

Resterande ska åtgärdas till nästa inspektionstillfälle som kommer att ske under våren 2011.

Ny inspektion gjordes 2011-03-29 av Anna Sanengen, Dalslands Miljökontor. Närvarade gjorde Peter Johansson, Sandvalls Gård AB. Vid besöket var två av tre dörrar påbörjade, utrymmet mellan höns hus och gödselhus var ej hårdgjord i sin helhet samt dörröppningar ej försedda med vallar för att förhindra inläckage av vatten i gödselhuset.

Justerandes sign

Utdragsbestyrkande

2011-04-20

Forts § 47

I villkoren för anläggnings tillstånd står följande:

Lagring och hantering av gödsel

4. Samtliga gödsellagringsanläggningar skall vara utformade så att risk för uppfuktning av gödsel samt förorening av yt- och grundvatten inte föreligger. Jordslänten öster om värphönsstall 1 ska i sin helhet vara avjämnad och försedd med behövt erosionskydd senast 2006-10-01. Senast vid samma datum skall takvattnet i sin helhet här avledas via takränna och stuprör till dagvattenledningen.

5. Gödsellagringshusen skall vara utformade med bottenplattor och stödmurar med tät, säker anslutning mellan anläggningarna. Gödselhusen skall utföras med dörrar och körbara kantvallar i inkörsöppningarna och i övrigt med täta väggar för att motverka flugkläckning och luktspridning. Behövliga kompletteringar av husen i dessa avseenden skall ha utförts senast 2007-05-01.

Bedömning

Dalslands miljökontor har bedömt att villkor 4 och 5 ej är uppfyllda av Peter Johansson, Sandvalls Gård AB.

Beredning:

Presidie 2011-04-06

Miljö- och hälsoskyddsinspektörs förslag till beslut

Dalslands miljönämnds beslut

Dalslands miljönämnd beslutar att förelägga Herbert Johansson, Sandvalls Gård AB, organisations nr 556296-4923 att senast 2011-05-16 åtgärda gödselhuset vid stall 1 på fastigheten Hillingsäter 1:12 så att detta är utformat så att risk för uppfuktning av gödsel samt förorening av grundvatten inte föreligger samt att huset skall utföras med dörrar och körbara kantvallar i inkörsöppningarna och i övrigt med täta väggar för att motverka flugkläckning och luktspridning. Föreläggandet förenas med ett vite om 50.000 kronor som kan komma att utdömas om åtgärderna ej görs innan 2011-05-16.

Expedieras: Herbert Johansson, Sandvalls Gård AB –
besvärshänvisning och delgivningskvitto

Justerandes sign

Utdragsbestyrkande

2011-04-20

Länsstyrelsen i Västra
Götalands län
Miljöskydds enheten
462 82 Vänersborg

DMN § 48 Dnr 2010/0120.MTI

Förslag till yttrande över tillstånd enligt 9 kapitlet miljöbalken, bergtäkt (Högsäters-Hede 1:11), Lillängens Kross AB.

Länsstyrelsens diarienummer 551-12855-2010, dossiernr 1439-41

Ärendet

Lillängens Kross AB har ansökt om tillstånd enligt miljöbalken för bergtäkt inom fastigheten Högsäters-Hede 1:11 i Färgelanda kommun. Ansökan omfattar ett uttag av sammanlagt 1 750 000 ton berg. Ansökan innehåller en miljökonsekvensbeskrivning.

Bakgrund

Dalslands miljökontor har fortlöpande informerats i ärendet av sökanden och även på platsen för täkten fått en beskrivning av hur verksamheten skall bedrivas och vilka försiktighetsmått som ska vidtagas liksom var, hur och när.

Bedömning

Ansökan innehåller all den information som är nödvändig för att kunna ta ställning till tillståndet. Innehållet har kompletterats vid flera tillfällen och under rubriken "Avsiktsförklaring gällande närliggande fastigheters påverkan" har sökanden skriftligen sammanfattat vad som tidigare redovisats muntligen. Dalslands miljökontor bedömer de föreslagna åtgärderna som lämpliga och tillräckliga.

Miljökonsekvensutredningen visar att risk för eventuell bestående miljöpåverkan av bergtäckten förväntas vara försumbar. Ett upprättat kontrollprogram för verksamheten säkerställer att så blir fallet.

Beredning:

Presidie 2011-04-06

Miljö- och hälsoskyddsinspektörs förslag till beslut

Justerandes sign

Utdragsbestyrkande

2011-04-20

Forts § 48

Dalslands miljönmnds beslut

Dalslands miljönmnd beslutar att som yttrande till länsstyrelsen framföra följande:

Dalslands miljönmnd har inget att invända mot att Lillängens Kross AB meddelas tillstånd till bergtäkt inom fastigheten Högsäters-Hede 1:11 i enlighet med ansökan. Villkor för verksamheten kan utformas enligt förslagen i ansökan.

Dalslands miljönmnd har i detta yttrande inte övervägt eller tagit ställning till frågan om en kraftigt ökad trafik bland annat genom Färgelanda samhälle förbi skola mm. Denna fråga bör lämpligen trafikverket i samråd med Färgelanda kommun ta ställning till.

Justerandes sign



Utdragsbestyrkande

2011-04-20

Länsstyrelsen Västra
Götalands län
Susanna Hogdin
403 40 Göteborg

DMN § 49 Dnr 2009/0246.MIS

Förslag till yttrande angående Kärnsjöns vattenskyddsområde

Bakgrund

Vi har från Dals-Eds och Färgelanda kommuner samt Dalslands miljönämnd på ett tidigt stadium (maj resp. juni -08) lämnat synpunkter. Nu föreligger ett nytt och delvis reviderat förslag från Länsstyrelsen.

Förslaget

Det nuvarande förslaget har förbättrats på en del punkter. Bl.a. har kravet om tillstånd för spridning av naturgödsel tagits bort, liksom reglering av utvinning av energi i sekundär skyddszon.

Tillstånd används dock fortfarande på flera håll istället för anmälan. Tillstånd betyder att ansvaret flyttats till prövningsmyndigheten och kräver därför en omfattande process. Vid anmälningsplikt kan vi uppnå den miljönytta vi eftersträvar genom rådgivning eller vid behov föreläggande i det enskilda ärendet. Ett tillståndsärende är en betydligt större administrativ process utan att nödvändigtvis tillföra någon miljönytta.

Det framgår av förslaget att ev. ersättningsfrågor för försvårad markanvändning ställs till sökande (Lysekils kommun) enligt 31 kapitlet i miljöbalken, och att miljökontoret kan ta ut avgift för hantering av tillståndsärenden.

Övriga kostnader för drift av skyddsområdet kommer vi att påföra sökande kommun. Det är inte rimligt att skattekollektivet i Dals Ed och Färgelanda får bekosta Lysekils dricksvatten.

Bekämpningsmedel

Tillståndskravet för yrkesmässig hantering/användning av bekämpningsmedel finns kvar. Detta är även reglerat i lag.

I diskussionerna under 2008-2009 anfördes från bl.a. Lysekil/Leva AB att sådana ansökningar borde kunna hanteras "med vändande post" och ges med "flerårstillstånd".

Justerandes sign



Utdragsbestyrkande

2011-04-20

Forts § 49

Dalslands miljökontor anser att ett sådant sätt att handlägga ett tillståndsärende inte är förenligt med SNFS 1997:2 eller "Naturvårdsverkets allmänna råd för tillståndsprövning enligt 14 § SNFS 1997:2 rörande användning av kemiska bekämpningsmedel inom vattenskyddsområde". Den senare är en skrift om 10 sidor som genererar ett omfattande utredningsarbete kring jordarter, hydrologi mm och inte något som vi anser att man kan hantera "med vändande post".

Vi anser att Länsstyrelsen skall vara tillståndsmyndighet när det gäller bekämpningsmedel och att detta klart framgår av föreskrifterna.

Petroleumprodukter

Avseende petroleumprodukter anser vi att tillstånd skall bytas mot anmälan i sekundär skyddszon.

Upplag och deponier

Avseende upplag och deponier anser vi att tillstånd ska bytas mot anmälan i sekundär skyddszon.

Ändringsförslag

- * Länsstyrelsen skall vara tillståndsmyndighet för bekämpningsmedel.
- * Tillstånd skall bytas mot anmälan i sekundär skyddszon, när det gäller petroleumprodukter och upplag av avfall och massor.
- * Samtliga kostnader för ersättningar, drift av vattenskyddsområdets skötsel som inte täcks av tillsynsavgifter eller motsvarande ska belasta Lysekils VA kollektiv enligt VA lagen.

Avstyrkan

I avvaktan på ovanstående ändringar **avstyrker** vi det nuvarande förslaget till föreskrifter.

Dalslands miljökontor avser, som vi tidigare meddelat, inte att ta över tillsyn eller dispensprövningen för Kärnsjöns vattenskyddsområde.

Dalslands miljönämnds beslut

Dalslands miljönämnd beslutar att anta ovanstående förslag till yttrande.

Justerandes sign



Utdragsbestyrkande

DMN § 50

Skrivelse angående regler för spridning av bekämpningsmedel inom vattenskyddsområden

Diskussion fördes att en skrivelse bör upprättas och tillställas Naturvårdsverket med förslag till ändring av reglerna för spridning av bekämpningsmedel inom vattenskyddsområden.

Diskussion fördes även angående problematiken beträffande ansvarsfrågan avseende Kärnsjörens vattenskyddsområde. En skrivelse med begäran om ett möte bör ställas till styrelsen för Leva AB, Lysekils kommun.

Dalslands miljönämnds beslut

Nämnden beslutar att ge miljöchefen i uppdrag att upprätta skrivelse till Naturvårdsverket med förslag till ändring av reglerna för spridning av bekämpningsmedel inom vattenskyddsområden.

Miljöchefen får även i uppdrag att avtala om ett möte med Leva AB. Kopia ska sändas till KS i Lysekils kommun för kännedom.

Justerandes sign

EF 

Utdragsbestyrkande

