

Sammanträdesdatum

2009-03-12


Plats och tid Dalslandsrummet, Mellerud 2009-03-12 kl. 13.00-16.00

Beslutande
Elisabet Forsdahl (c) ordförande
Sture Torstensson (s) vice ordförande
Roger Johansson (s)
Hugo Hultgren (m)
Frank Öjeling (s)
Erik Johansson (kd)
Monica Gustafsson (s) tjänstgörande ersättare för Bodil Lagerström (s)


Övriga deltagande
Hans-Peter Dahlgren, miljöchef
Marie Johansson, nämndsekreterare
Renée Olsåker, miljöstrateg, § 14
Lars Hustoft, redovisningsekonom § 15

Utses att justera Sture Torstensson
Justeringens plats och tid Ed 09-03-26 kl. 14.00 Paragraf DMN § 11-21


Underskrifter Sekreterare


.....
Marie Johansson

Ordförande/Delegat


.....
Elisabet Forsdahl

Justerande


.....
Sture Torstensson

ANSLAG/BEVIS

Protokollet är justerat. Justeringen har tillkännagivits genom anslag

Organ Dalslands miljönämnd
Sammanträdesdatum 2009-03-12
Datum för anslags uppsättande 2009-03-27 Datum för anslags nedtagande 2009-04-17
Förvaringsplats för protokollet Dalslands Miljökontor
Underskrift

.....
Marie Johansson

Utdragsbestyrkande

Sammanträdesdatum

2009-03-12

DMN § 11

Fastställelse av föredragningslistan

Föredragningslistan fastställs.

Justerandes sign



Utdragsbestyrkande

Sammanträdesdatum

2009-03-12

DMN § 12

Föregående sammanträdesprotokoll

Ingen erinran.

Justerandes sign

EF SA.

Utdragsbestyrkande

Sammanträdesdatum

2009-03-12

Melleruds kommun
Kommunstyrelsen

DMN § 13

Planprogram för Sunnanå Hamn och Sunnanå Lagun

Melleruds kommun har begärt synpunkter på planprogram enligt rubriken senast 12 mars.

Syftet med planprogrammet uppges vara att utreda möjligheten att tillåta att de sjöbodar som finns uppförda även får användas för fritidsboende. I planprogrammet ingår alternativa förslag till flyttning av fyrtioåtta sjöbodar inom området. Programmet skall också utreda möjligheten att detaljplanelägga den västra delen av planområdet (Lagunen) för att kunna bygga ca åttiofem bostadshus i en till två våningar.

De huvudsakliga inslagen i planprogrammet är bostäder, sjöbodar som avses utnyttjas som fritidshus samt anläggningar för turism. Förslaget ger rörligt friluftsliv visst utrymme genom parkeringsplatser, gästhamn, möjlighet att utnyttja bryggor, badplats m.m.

Det område som ingår i planprogrammet ligger i huvudsak inom trehundra meter från Väneren och omfattas därmed av strandskydd med undantag för de delar där det upphävts i tidigare detaljplaner. Området ligger även inom område av riksintresse för såväl rörligt friluftsliv som naturvård.

Historiskt har området använts för industri, boende och avfallsupplag mm. Så vitt nu känt finns inga särskilt höga värden ur naturvårds-synpunkt för det område som direkt berörs av planprogrammet.

Miljökontorets bedömning

Intentionerna i planprogrammet i sin helhet ger större tyngd åt utveckling av turism och strandnära boende än friluftsliv och naturvård, vilket kan innebära en konflikt med de syften som anges i Miljöbalkens bestämmelser.

Justerandes sign

Utdragsbestyrkande

Sammanträdesdatum

2009-03-12

Forts. DMN § 13

Det nuvarande värdet för rörligt friluftsliv och naturvård av det område som direkt berörs av planprogrammet når emellertid idag knappast upp till det värde som omfattas av riksintressena i sin helhet eftersom det redan är alltför påverkat.

Vad gäller konflikten med strandskyddet så har regeringen nyligen lagt en proposition som, om den antas av riksdagen till ny lag, kommer att ge kommunen möjlighet att senare anta en detaljplan för området med nya förutsättningar för att upphäva strandskyddet, om området i ett tillägg till översiktsplanen anges som "område för landsbygdsutveckling". Dessa bestämmelser avses gälla efter den 31 januari 2010.

Om kommunen däremot väljer att nu gå vidare med arbetet med en detaljplan för området kommer prövningen av strandskyddet ske enligt de bestämmelser för strandskydd som gäller idag.

Miljökontoret föreslår följande tillägg till planprogrammet:

- En inventering av eventuella naturvärden i planområdet (växt- och djurliv).
- En utvärdering av eventuella risker för översvämning av planerad bebyggelse med hänsyn till en klimatutveckling med ökad tillrinning till Vänern.

Miljökontoret noterar ambitionen i alternativen c och b, att något bättre tillgodose friluftslivets intressen genom flyttning av sjöbodar inom området. Miljökontoret ser för sin del ingen avgörande skillnad för friluftslivet mellan det förslag b, som kommunen föredrar, och förslaget c.

I övrigt har miljökontoret inga invändningar mot planprogrammet.

Beredande organ:

Miljöstrategs förslag till beslut

Presidie 2009-02-26

Sture Torstensson yrkar bifall till förslaget.

Justerandes sign

Utdragsbestyrkande

EF 15

Sammanträdesdatum

2009-03-12

Forts. DMN § 13

Dalslands miljönämnds beslut

Nämnden föreslår att planprogrammet kompletteras med:

- en inventering av eventuella naturvärden i planområdet (växt- och djurliv) och
- en utvärdering av eventuella risker för översvämning av planerad bebyggelse med hänsyn till en klimatutveckling med ökad tillrinning till Vänern

I övrigt hänvisar nämnden till de synpunkter som lämnats av miljökontoret.

Justerandes sign

Utdragsbestyrkande

Sammanträdesdatum

2009-03-12

Direktionen
Dalslandskommunernas
Kommunalförbund

DMN § 14 Dnr 2008/0709.PLA

Förslag till lokala föreskrifter för att skydda människors hälsa och miljön

Bakgrund

Dalslands miljönämnd har med stöd av miljöbalken och förordningen om miljöfarlig verksamhet och hälsoskydd tagit fram förslag till Lokala föreskrifter för att skydda människors hälsa och miljön. Sedan tidigare finns liknande föreskrifter i varje kommun men dessa äldre föreskrifter upphör att gälla i samma stund som föreliggande förslag träder i kraft, efter att de har antagits i Bengtsfors, Dals Eds, Färgelanda respektive Melleruds kommuner. För att föreskrifterna ska få riktig juridisk status krävs att de fastställs av respektive kommuns Kommunfullmäktige. Föreskrifterna kan därefter vinna laga kraft och börja gälla fr o m 1 juli 2009.

Dalslands miljönämnd har skickat förslaget, enligt DMN 2008-09-11 § 49, på remiss till kommunstyrelsen i respektive kommun och till LRF Väst. Efter förlängd remisstid har det kommit in svar från Bengtsfors, Dals-Ed, Färgelanda och Melleruds kommuner, samt LRF Väst.

Under ärendets gång har det funnits åskådningskartor (finns fortfarande att se i varje kommun) över alla detaljplanområden, områdesbestämmelser och kommunala vattenskyddsområden som berörs av föreliggande föreskrifter, men dessa ska inte fastställas som bilagor till föreskrifterna.

Bedömning

Alla inkomna yttranden har beaktats och förslaget till lokala föreskrifter för att skydda människors hälsa och miljön bearbetats. Yttrandet från Melleruds kommun har resulterat i att dispensförfarandet har förtydligats i respektive paragraf där dispens kan bli aktuellt. Yttrandet från Dals Eds kommun om att endast giftorm ska omfattas av tillståndsplikt har inte tagits med i föreliggande förslag utan där föreslås tillståndsplikt för alla slags ormar inom område med detaljplan eller områdesbestämmelser.

Justerandes sign

Utdragsbestyrkande

